

COMMUNE DE POLIEZ-PITTET

Situation : Route d'Echallens

Plan n°2003

Coordonnées C.N.S. : 2°54'18.50" / 1°16'45.25"

Altitude C.N.S. : 720 m


PLAN DE SITUATION POUR ENQUETE


Objet de l'enquête : Installation d'une pompe à chaleur sol/eau et d'une sonde géothermique

Propriété de : CURCHOD Sébastien et Joséphine, parcelle n°475

Désignation cadastrale de la parcelle (selon RF):

Servitudes : (* servitude concernée par le projet)

n°03/3114 : Passage à pied et pour tous véhicules (ID. 03/4209) 

n°03/3114 : Canalisation(s) quelconques (ID. 03/4210) 

475: Habitation n°271a	86 m ²
Garage n°271b	18 m ²
Jardin	708 m ²
Total	812 m²

Dérogation : --

Zone extension village

Recensement architectural : --

Secteur de protection des eaux : üB

Degré de sensibilité au bruit : III

La réalisation du projet n'implique pas une mise à jour du plan RF.

Légende:


-  Sonde géothermique
-  PAC Alpha Innotec type SW 82H3 (installation intérieure)

Les propriétaires:



Sceaux communaux:

Etabli à Aubonne, le 16 janvier 2023


Audrey Uberschlag
Ing. geom. brev.



Echelle 1:500

GEODONNEES © ETAT DE VAUD



1170 AUBONNE
Ch du Mont-Blanc 9
Tél. : 021 821 12 80
Fax : 021 821 12 85
info@rossier-geom.ch

1196 GLAND
Rte des Avouillons 16
Tél. : 022 364 25 52
Fax : 021 821 12 85
www.rossier-geom.ch

Format : A3
Couche : C-PE01.INI
Plume : P-SIT.INI
Date : 11.01.2023 MEV
Contr : 12.01.2023 TB
Modif : --

Fichier :
2022-01-10_Situation.pcd
QP : 31
Mandat : PP 1
S-mandat : PE 01

Plan N° :
1

2541800

2541850

1164550

1164500

37
PAHUD Bernard et PAHUD Jean

73

DP 1019

RC 548

182

Route d'Echallens

DP 1012

272

DAVOLI Claude-Alain et Valérie

474

HAYMOZ Guy et Marinette

Zone agricole
Zone extension village

475

271b

271a

Piscine

Piscine

Piscine

Secteur de protection des eaux Au
Secteur de protection des eaux üB

476

PASCHE Patrick et Clarence

198